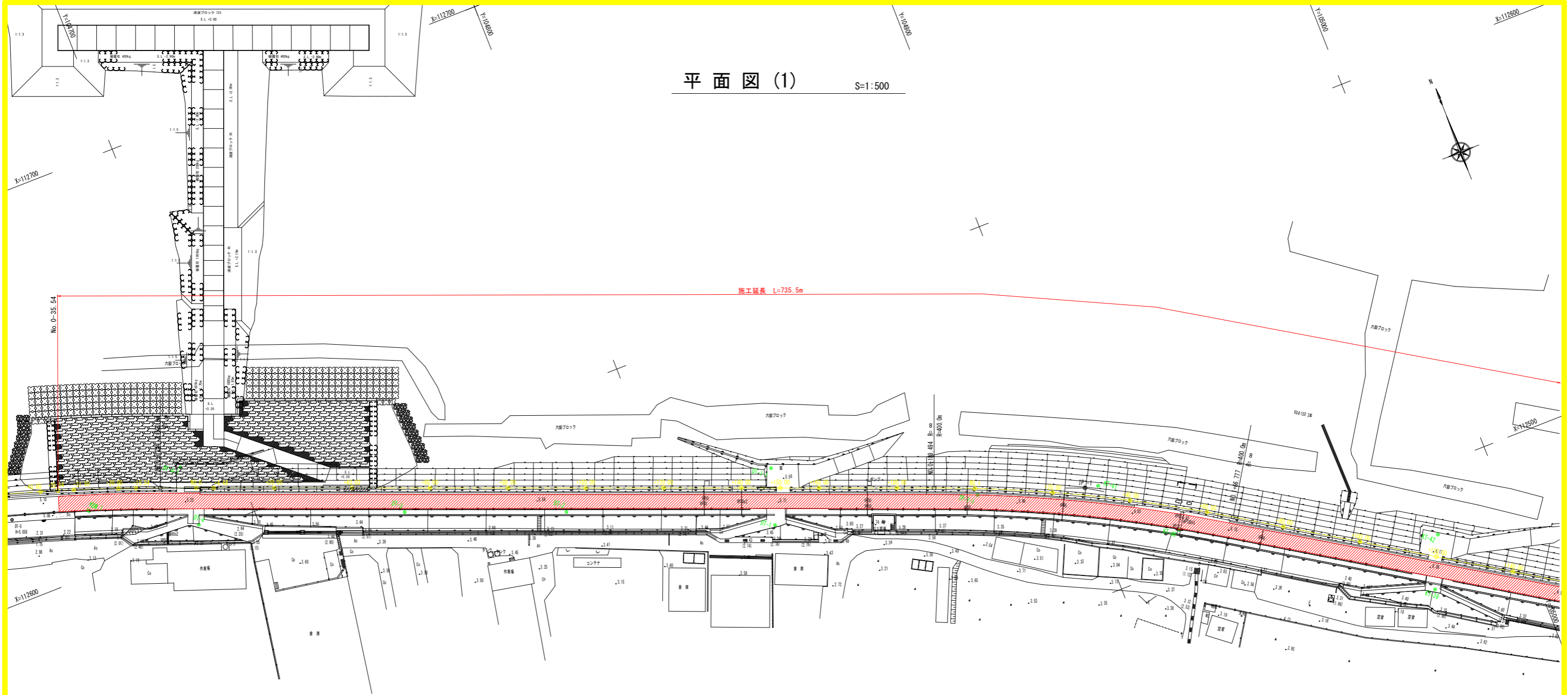


平面図 (1)

S=1:500



施工延長 L=735.5m

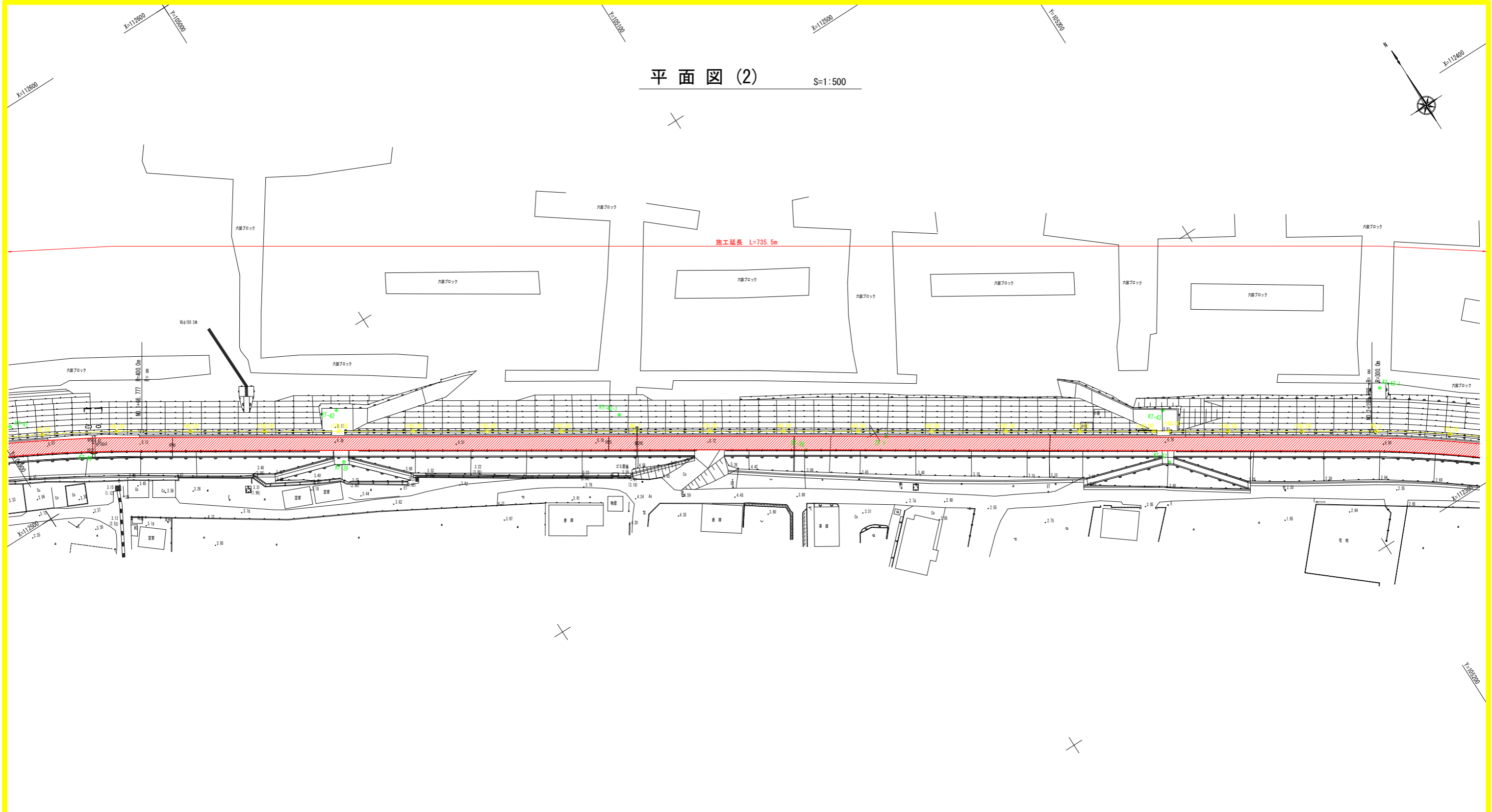
座標リスト

点名	X	Y	点名	X	Y	点名	X	Y	点名	X	Y
TP. 7	112397.512	105102.109	KT-34	112054.618	105459.076	KT-44	112292.058	105276.953	KT-35-1	112219.472	105315.974
TP. 6	112300.770	105247.355	KT-35	112164.416	105359.677	KT-45	112194.313	105362.206	KT-36-1	112297.934	105243.244
B-4	111559.883	105770.495	KT-36	112266.932	105272.195	KT-46	112165.350	105369.811	KT-42-1	112441.229	105044.473
B-5	111631.491	105736.225	KT-37	112350.603	105162.778	KT-47	112007.677	105502.542	KT-43-1	112336.985	105221.464
TP. 4	111904.417	105569.123	KT-38	112406.063	105081.865	DT-1	112547.836	104823.153	KT-44-1	112242.339	105315.707
TP. 7-1	112536.017	104874.398	KT-39	112470.456	104974.927	DT-4	112602.042	104685.446	KT-45-1	112134.989	105413.694
KT-21	111734.441	105680.054	KT-40	112508.721	104919.255	DT-4-1	112617.486	104686.423	KT-45-2	112078.593	105455.071
KT-31	111736.749	105669.897	KT-41	112526.894	104904.085	DT-1-1	112561.824	104827.544	KBM. 1	112615.743	104660.425
KT-32	111952.354	105532.738	KT-42	112483.322	104980.734	DT-2	112570.572	104774.538			
KT-33	112019.483	105489.726	KT-43	112363.336	105168.831	DT-3	112585.730	104735.853			

工事名	R1徳土 今津坂野海岸(坂野地区)小・和田島 舗装工事(1)		
路線名等	今津坂野海岸(坂野地区)		
工事箇所	小松島市和田島町遠見地(第1分割)		
図面名	平面図 (1)		
縮尺	S=1:500	図面番号	1 / 8
会社名			
事業者名	徳島県東部県土整備局<徳島>		

平面図 (2)

S=1:500



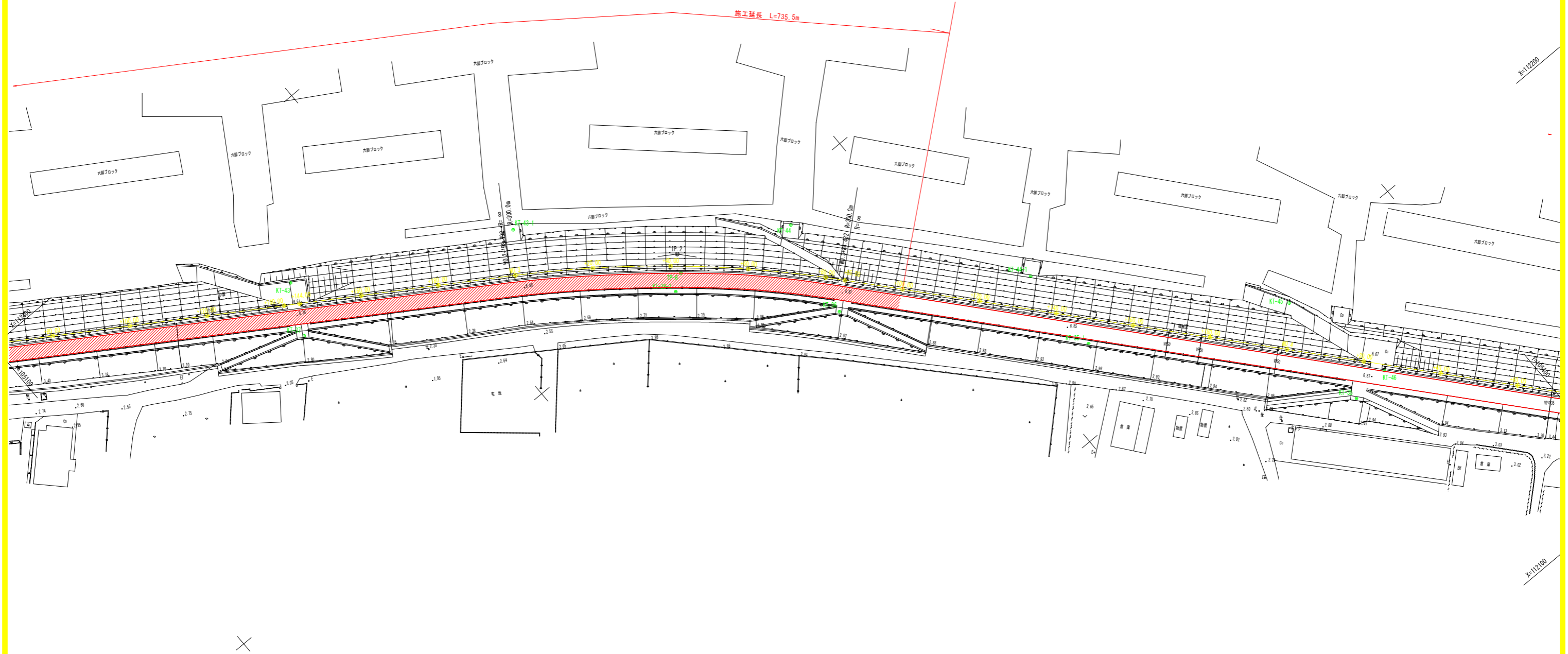
座標リスト

点名	X	Y	点名	X	Y	点名	X	Y	点名	X	Y
TP. 7	112397.512	105102.109	KT-34	112054.618	105459.076	KT-44	112292.058	105276.953	KT-35-1	112219.472	105315.974
TP. 6	112300.770	105247.355	KT-35	112164.416	105359.677	KT-45	112194.313	105362.206	KT-36-1	112297.934	105243.244
B-4	111559.883	105770.495	KT-36	112266.932	105272.195	KT-46	112165.350	105369.811	KT-42-1	112441.229	105044.473
B-5	111631.491	105736.225	KT-37	112350.603	105162.778	KT-47	112007.677	105502.542	KT-43-1	112336.985	105221.464
TP. 4	111904.417	105569.123	KT-38	112406.063	105081.865	DT-1	112547.836	104823.153	KT-44-1	112242.339	105315.707
TP. 7-1	112536.017	104874.398	KT-39	112470.456	104974.927	DT-4	112602.042	104685.446	KT-45-1	112134.989	105413.694
KT-21	111734.441	105680.054	KT-40	112508.721	104919.255	DT-4-1	112617.486	104686.423	KT-45-2	112078.593	105455.071
KT-31	111736.749	105669.897	KT-41	112526.894	104904.085	DT-1-1	112561.824	104827.544	KBM. 1	112615.743	104660.425
KT-32	111952.354	105532.738	KT-42	112483.322	104980.734	DT-2	112570.572	104774.538			
KT-33	112019.483	105489.726	KT-43	112363.336	105168.831	DT-3	112585.730	104735.853			

工事名	R1徳土 今津坂野海岸 (坂野地区) 小・和田島 舗装工事(1)		
路線名等	今津坂野海岸 (坂野地区)		
工事箇所	小松島市和田島町遠見地 (第1分割)		
図面名	平面図 (2)		
縮尺	S=1:500	図面番号	2 / 8
会社名			
事業者名	徳島県東部県土整備局<徳島>		

平面図 (3)

S=1:500



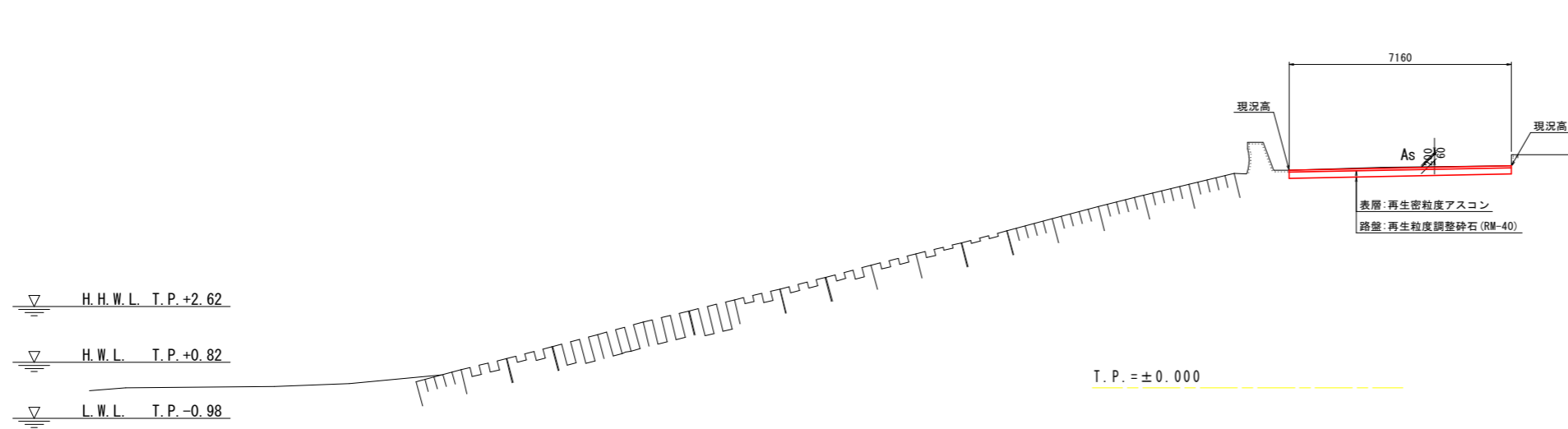
座標リスト

点名	X	Y	点名	X	Y	点名	X	Y	点名	X	Y
TP. 7	112397.512	105102.109	KT-34	112054.618	105459.076	KT-44	112292.058	105276.953	KT-35-1	112219.472	105315.974
TP. 6	112300.770	105247.355	KT-35	112164.416	105359.677	KT-45	112194.313	105362.206	KT-36-1	112297.934	105243.244
B-4	111559.883	105770.495	KT-36	112266.932	105272.195	KT-46	112165.350	105369.811	KT-42-1	112441.229	105044.473
B-5	111631.491	105736.225	KT-37	112350.603	105162.778	KT-47	112007.677	105502.542	KT-43-1	112336.985	105221.464
TP. 4	111904.417	105569.123	KT-38	112406.063	105081.865	DT-1	112547.836	104823.153	KT-44-1	112242.339	105315.707
TP. 7-1	112536.017	104874.398	KT-39	112470.456	104974.927	DT-4	112602.042	104685.446	KT-45-1	112134.989	105413.694
KT-21	111734.441	105680.054	KT-40	112508.721	104919.255	DT-4-1	112617.486	104686.423	KT-45-2	112078.593	105455.071
KT-31	111736.749	105669.897	KT-41	112526.894	104904.085	DT-1-1	112561.824	104827.544	KBM. 1	112615.743	104660.425
KT-32	111952.354	105532.738	KT-42	112483.322	104980.734	DT-2	112570.572	104774.538			
KT-33	112019.483	105489.726	KT-43	112363.336	105168.831	DT-3	112585.730	104735.853			

工事名	R1徳土 今津坂野海岸(坂野地区)小・和田島 舗装工事(1)		
路線名等	今津坂野海岸(坂野地区)		
工事箇所	小松島市和田島町遠見他(第1分割)		
図面名	平面図 (3)		
縮尺	S=1:500	図面番号	3 / 8
会社名			
事業者名	徳島県東部県土整備局<徳島>		

標準断面図 S=1:100

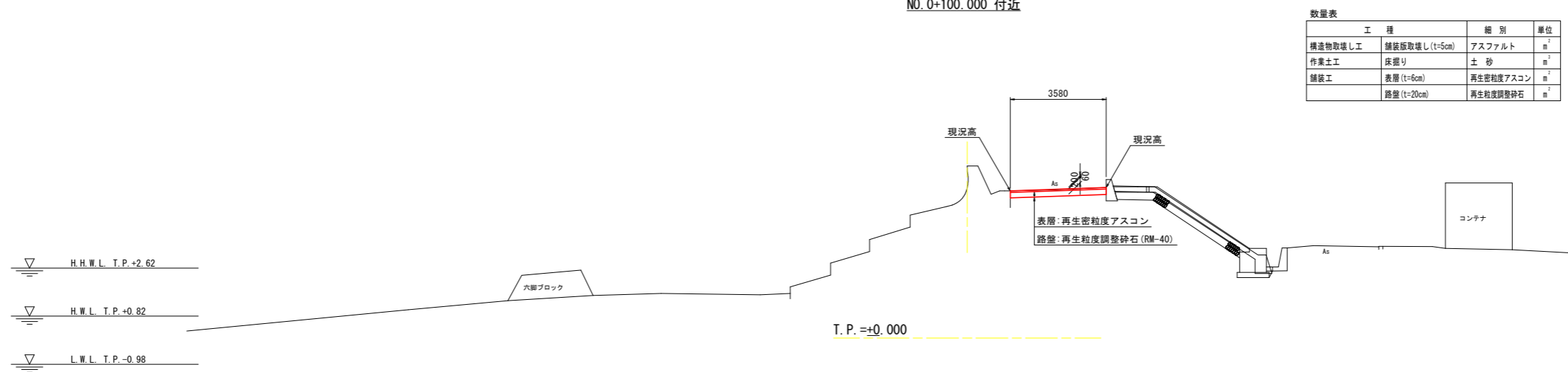
NO. 9+162.9



数量表

工種	細別	単位
舗造物取壊し工	舗装板取壊し (t=5cm)	アスファルト m ²
作業土工	床掘り	土 砂 m ³
舗装工	表層 (t=6cm)	再生密粒度アスコン m ²
	路盤 (t=20cm)	再生粒度調整砕石 m ²

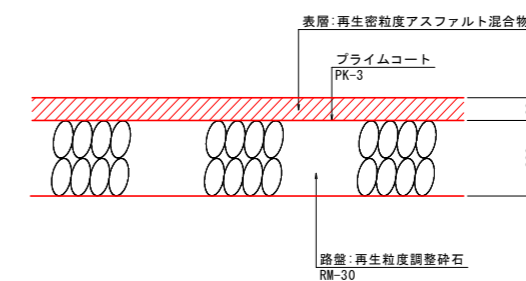
NO. 0+100.000 付近



数量表

工種	細別	単位
舗造物取壊し工	舗装板取壊し (t=5cm)	アスファルト m ²
作業土工	床掘り	土 砂 m ³
舗装工	表層 (t=6cm)	再生密粒度アスコン m ²
	路盤 (t=20cm)	再生粒度調整砕石 m ²

舗装構成 S=1:10

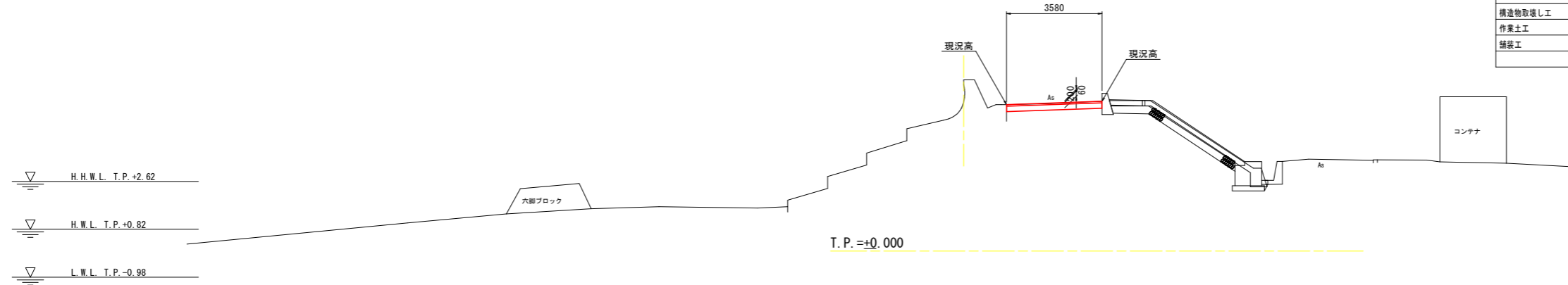


工事名	R1徳土 今津坂野海岸 (坂野地区) 小・和田島 舗装工事 (1)		
路線名等	今津坂野海岸 (坂野地区)		
工事箇所	小松島市和田島町遠見地 (第1分割)		
図面名	標準断面図		
縮尺	S=1:100	図面番号	4 / 8
会社名			
事業者名	徳島県東部県土整備局<徳島>		

横断図(1)

S=1:100


NO. 0+100.000
GH= 6.445
FH= 5.663



数量表

工種	細別	単位	数量
構造物取壊し工	舗装板取壊し (t=5cm)	アスファルト m ²	3.6
作業土工	床掘り	土 砂 m ³	0.8
舗装工	表層 (t=6cm)	再生密粒度アスコン m ²	3.58
	路盤 (t=20cm)	再生粒度調整砕石 m ²	3.58

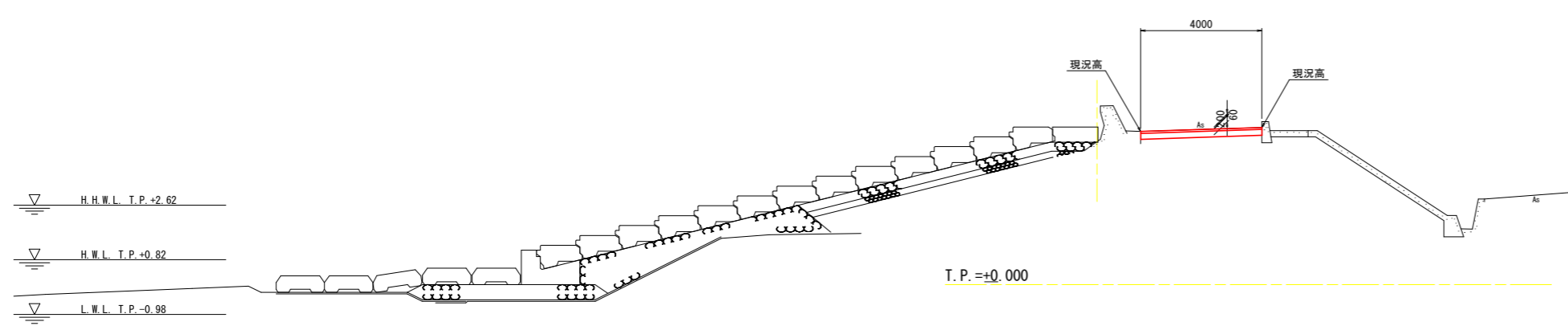
NO. 0
GH= 6.042
FH= 5.180



数量表

工種	細別	単位	数量
構造物取壊し工	舗装板取壊し (t=5cm)	アスファルト m ²	4.0
作業土工	床掘り	土 砂 m ³	0.8
舗装工	表層 (t=6cm)	再生密粒度アスコン m ²	4.00
	路盤 (t=20cm)	再生粒度調整砕石 m ²	4.00

NO. 0-35.540
GH= 5.894
FH=



数量表

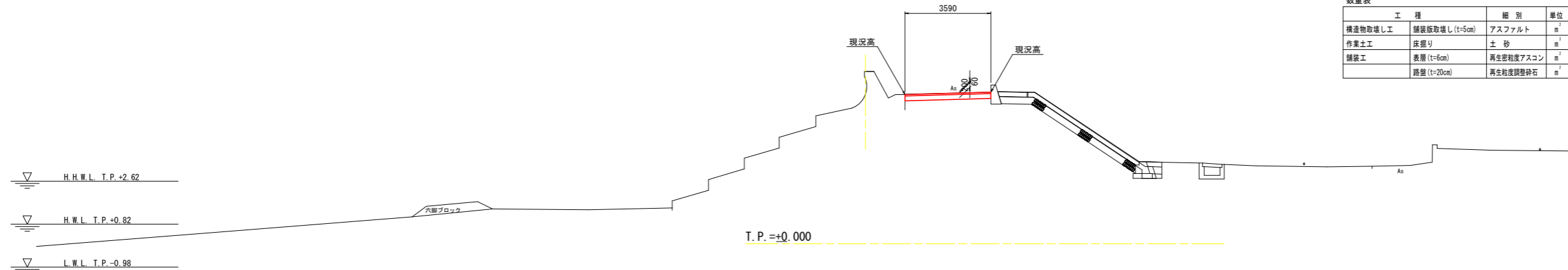
工種	細別	単位	数量
構造物取壊し工	舗装板取壊し (t=5cm)	アスファルト m ²	4.0
作業土工	床掘り	土 砂 m ³	0.8
舗装工	表層 (t=6cm)	再生密粒度アスコン m ²	4.00
	路盤 (t=20cm)	再生粒度調整砕石 m ²	4.00

工事名	R1徳土 今津坂野海岸(坂野地区)小・和田島 舗装工事(1)		
路線名等	今津坂野海岸(坂野地区)		
工事箇所	小松島市和田島町遠見地(第1分割)		
図面名	横断図(1)		
縮尺	S=1:100	図面番号	5 / 8
会社名			
事業者名	徳島県東部県土整備局<徳島>		

横断図(2)

S=1:100

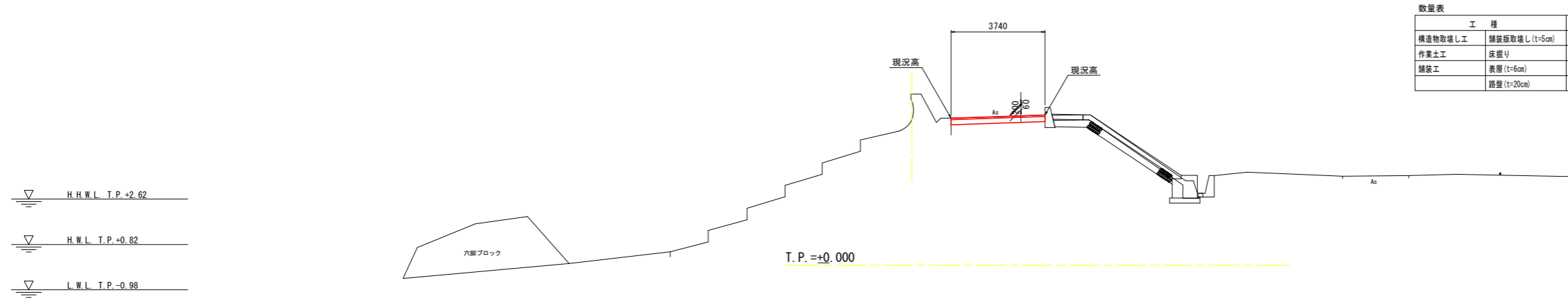
NO. 1+100.000
GH= 7.209
FH= 6.337



数量表

工種	細別	単位	数量
構造物取壊し工	舗装板取壊し(t=5cm)	アスファルト m ²	3.6
作業土工	床掘り	土 砂 m ³	0.8
舗装工	表層(t=6cm)	再生密粒度アスコン m ²	3.59
	路盤(t=20cm)	再生粒度調整砕石 m ²	3.59

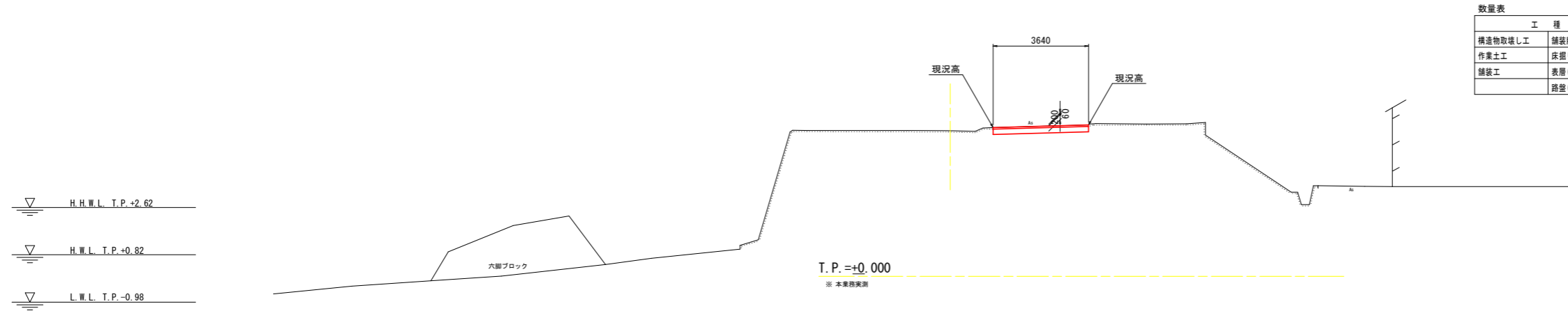
NO. 1
GH= 6.798
FH= 5.968



数量表

工種	細別	単位	数量
構造物取壊し工	舗装板取壊し(t=5cm)	アスファルト m ²	3.7
作業土工	床掘り	土 砂 m ³	0.8
舗装工	表層(t=6cm)	再生密粒度アスコン m ²	3.74
	路盤(t=20cm)	再生粒度調整砕石 m ²	3.74

NO. 0+150.000
GH= 5.541
FH= 5.788



数量表

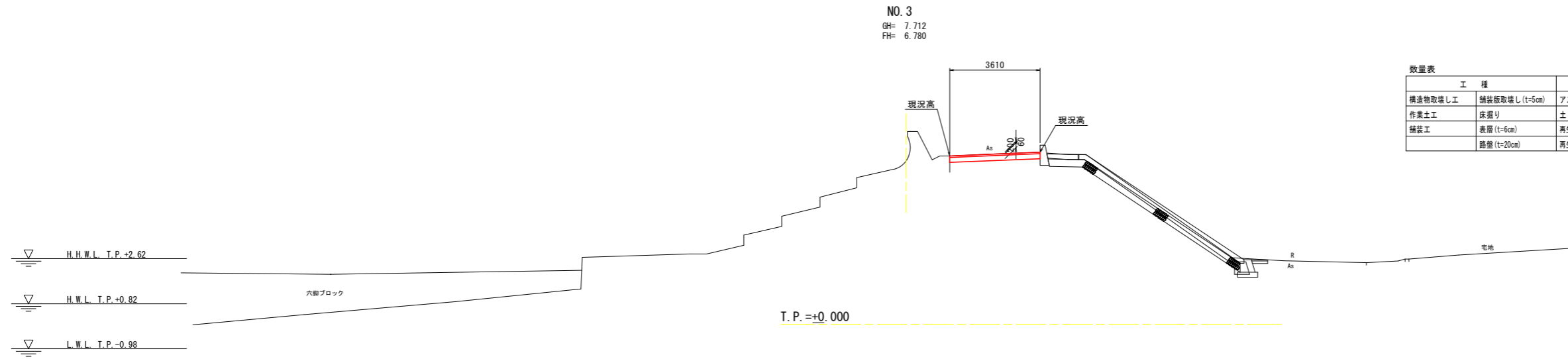
工種	細別	単位	数量
構造物取壊し工	舗装板取壊し(t=5cm)	アスファルト m ²	3.6
作業土工	床掘り	土 砂 m ³	0.8
舗装工	表層(t=6cm)	再生密粒度アスコン m ²	3.64
	路盤(t=20cm)	再生粒度調整砕石 m ²	3.64

工事名	R1徳土 今津坂野海岸(坂野地区)小・和田島 舗装工事(1)		
路線名等	今津坂野海岸(坂野地区)		
工事箇所	小松島市和田島町遠見地(第1分割)		
図面名	横断図(2)		
縮尺	S=1:100	図面番号	6 / 8
会社名			
事業者名	徳島県東部県土整備局<徳島>		

※ 本業務実測

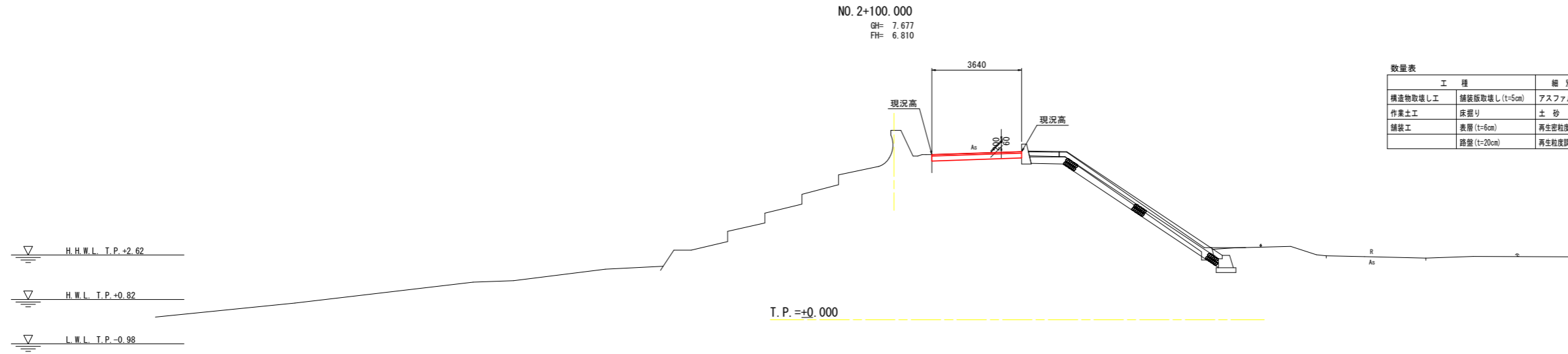
横断図 (3)

S=1:100



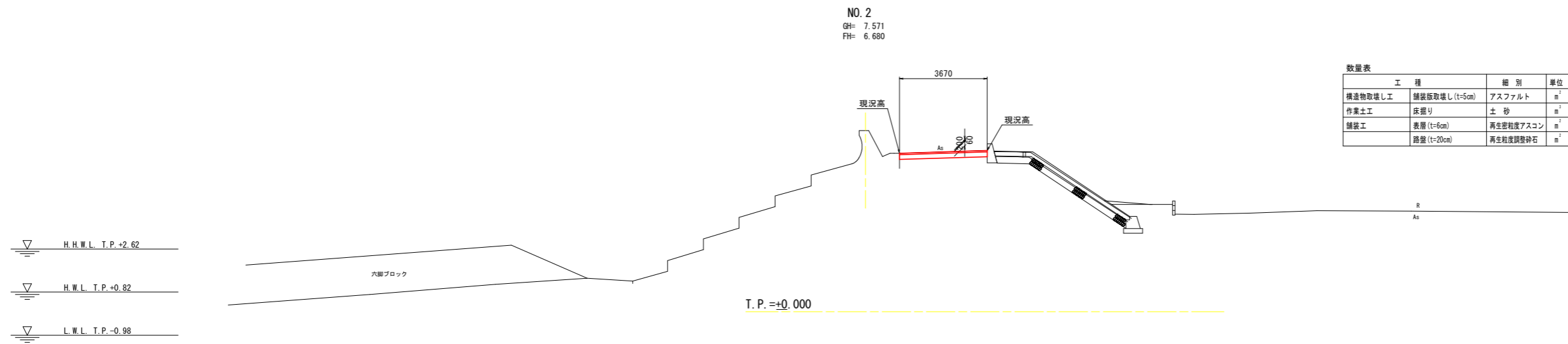
数量表

工種	細別	単位	数量
構造物取壊し工	舗装版取壊し (t=5cm)	アスファルト	m ² 3.6
作業土工	床掘り	土 砂	m ² 0.8
舗装工	表層 (t=6cm)	再生密粒度アスコン	m ² 3.61
	路盤 (t=20cm)	再生粒度調整砕石	m ² 3.61



数量表

工種	細別	単位	数量
構造物取壊し工	舗装版取壊し (t=5cm)	アスファルト	m ² 3.6
作業土工	床掘り	土 砂	m ² 0.8
舗装工	表層 (t=6cm)	再生密粒度アスコン	m ² 3.64
	路盤 (t=20cm)	再生粒度調整砕石	m ² 3.64



数量表

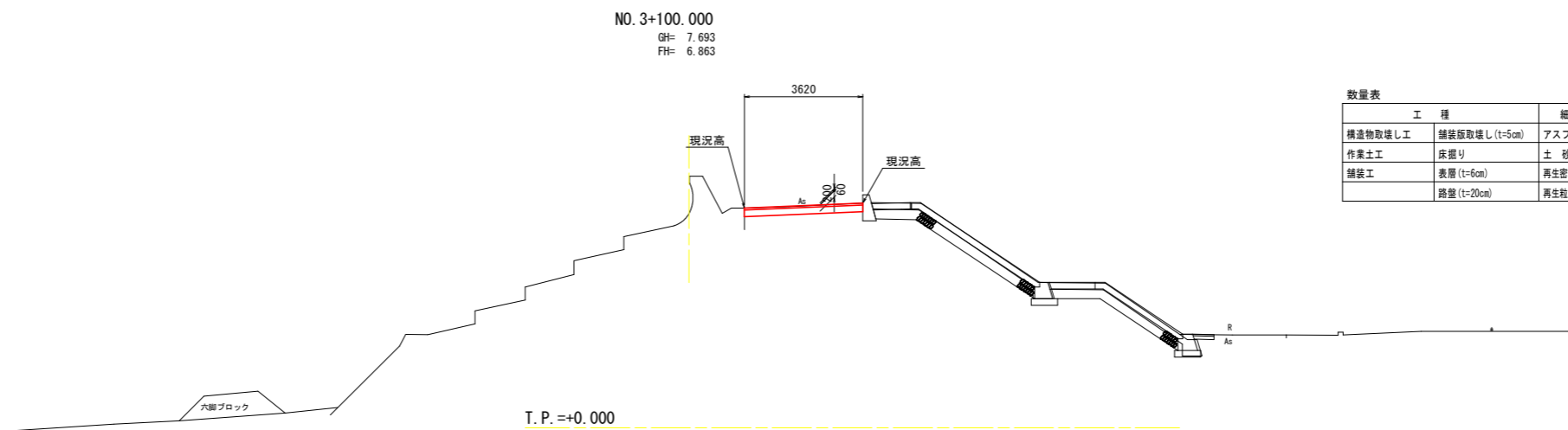
工種	細別	単位	数量
構造物取壊し工	舗装版取壊し (t=5cm)	アスファルト	m ² 3.7
作業土工	床掘り	土 砂	m ² 0.8
舗装工	表層 (t=6cm)	再生密粒度アスコン	m ² 3.67
	路盤 (t=20cm)	再生粒度調整砕石	m ² 3.67

工事名	R1徳土 今津坂野海岸 (坂野地区) 小・和田島 舗装工事 (1)		
路線名等	今津坂野海岸 (坂野地区)		
工事箇所	小松島市和田島町遠見地 (第1分割)		
図面名	横断図 (3)		
縮 尺	S=1:100	図面番号	7 / 8
会社名			
事業者名	徳島県東部県土整備局<徳島>		

横断図(4)

S=1:100

▽ H.H.W.L. T.P.+2.62
 ▽ H.W.L. T.P.+0.82
 ▽ L.W.L. T.P.-0.98



数量表

工種	細別	単位	数量
構造物取壊し工	舗装版取壊し(t=5cm)	アスファルト	m ² 3.6
作業土工	床掘り	土砂	m ³ 0.8
舗装工	表層(t=6cm)	再生密粒度アスコン	m ² 3.62
	路盤(t=20cm)	再生粒度調整砕石	m ² 3.62

工事名	R1徳土 今津坂野海岸(坂野地区)小・和田島 舗装工事(1)		
路線名等	今津坂野海岸(坂野地区)		
工事箇所	小松島市和田島町遠見地(第1分割)		
図面名	横断図(4)		
縮尺	S=1:100	図面番号	8 / 8
会社名			
事業者名	徳島県東部県土整備局<徳島>		